

## Dansk Volvoklub

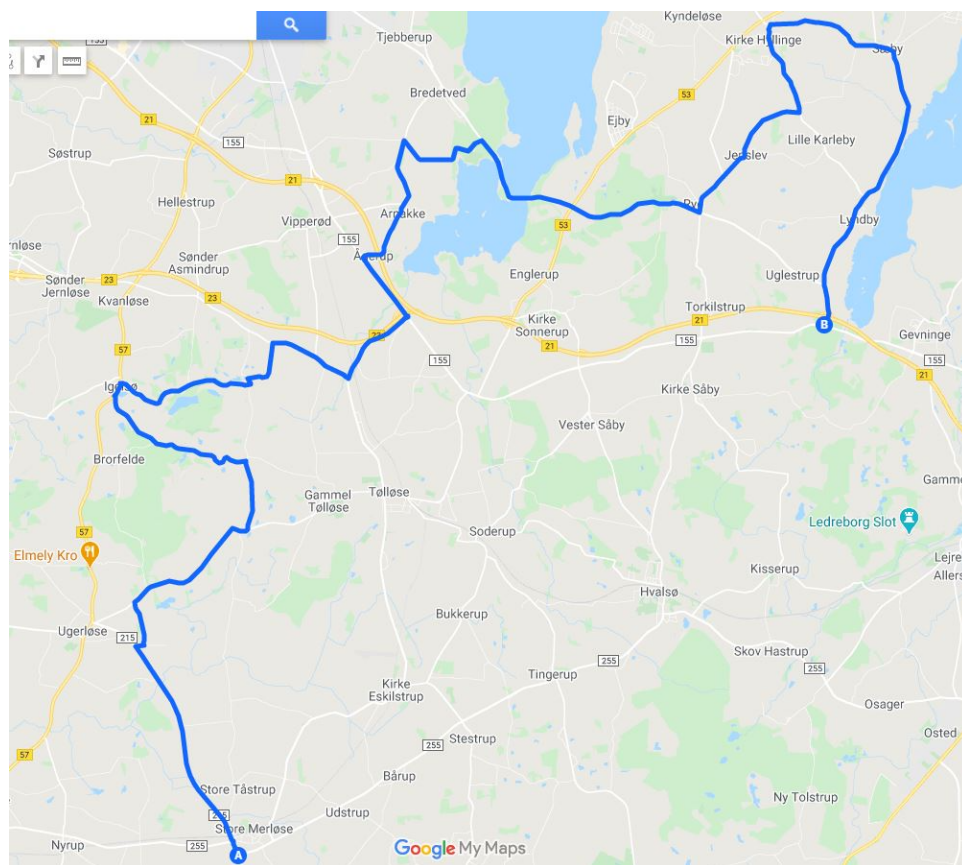
[www.danskvolvoklub.dk](http://www.danskvolvoklub.dk)

### Holbæk og Lejre

Af Mikael Holmgaard

På turen vil I komme forbi steder som Sophienholm Gods, Maglesø, Munkholm Broen, Ryegård og Lejre Vig.

Det første vi skal forbi er Sophienholm gods, som ligger i den skønneste bakkede natur i området Tjørnede. Herefter kører vi til Maglesø, som også har fået kælenavnet: De Sjællandske Alper. På toppen af bakken er der udsigt til Maglesøen samt traktørstedet og i dalen, kan vi se Igelsø grusgrav. Vi skal videre igennem den lille by Algestrup med smalle veje. Vi kører gennem Nyby og ud til Hjortholmvej, hvor vi holder en pause på P-pladsen ved motorvejsafkørsel. Vi skal videre gennem Arnakke som betyder Ørnehoved – Her har der boet mennesker langt tilbage i tiden, steder kalder vi i dag for tempelkrogen. Vi kører, forbi Herregården Eriksholm og videre ud til skønne Munkholm, skov og vand er noget af det, der kan nydes her. Herefter skal du opleve synet af Ryegård, Kr. Sonnerup og i Rye skal du til højre mod Kirke Hyllinge via Jerslev. Fra Kirke Hyllinge går turen til Sæby, hvor vi kører langs Lejre Vig mod Borrevejle, hvor turen slutter på parkeringspladsen ved motorvejsafkørsel. Der er langes ruten gode spisesteder, som man kan slå et smut forbi. Elmely kro, Munkholm kiosk og grill, Gershøj kro, Borrevejle Grill.



Afstand 53 km, 1 time, 3 minutter ×

**A** Ringstedvej 9, 4370 Store Merløse, Danmark

Tag mod nord mod Hvalsøvej/Rute 255

59 m

↶ Drej til venstre, og følg Hvalsøvej/Rute 255

33 m

↷ Drej til højre, og følg Bonderupvej/Rute 215/Rute 255

254 m

📍 Tag anden frakørsel ad Bonderupvej/Rute 215 i rundkørslen

5,03 km

↷ Drej til højre, og følg Hulebækvej

195 m

↶ Drej til venstre, og følg Ubberupvej

1,02 km

↷ Drej til højre, og følg Tølløsevej

3,29 km

↶ Drej til venstre, og følg Tjørnedevej

1,58 km

↶ Drej til venstre, og følg Sophienholmvej


2,40 km

Fortsæt ad Tjørnedevej


1,35 km

↷ Drej til højre, og følg Ringstedvej/Rute 57


320 m

-  Drej til højre, og følg Maglesøvej


---

3,30 km
-  Drej til venstre, og følg Tjørnedevej


---

135 m
-  Drej til højre, og følg Algestrupvej


---

1,20 km
-  Drej til højre, og følg Gl. Skovvej


---

1,93 km
-  Drej til venstre, og følg Hjortholmvej


---

1,97 km
-  Tag anden frakørsel ad Roskildevej/Rute 155 i rundkørslen


---

1,73 km
-  Drej til højre, og følg Ågerupvej


---

3,22 km
-  Drej til højre, og følg Eriksholmvej


---

2,23 km
-  Drej til højre, og følg Munkholmvej


---

5,94 km
-  Drej til venstre, og følg Nordre Ryevej


---

1,01 km
-  Hold til højre, og bliv på Nordre Ryevej

---

670 m
-  Drej til venstre, og følg Jenslevvej

---

1,81 km
-  Drej til venstre, og følg Karlebyvej

---

1,64 km