

Dansk Volvoklub

www.danskvolvoklub.dk

Jerslev, Svebølle, Tissø, Ugerløse strand, Kalundborg og Røsnæs Fyr

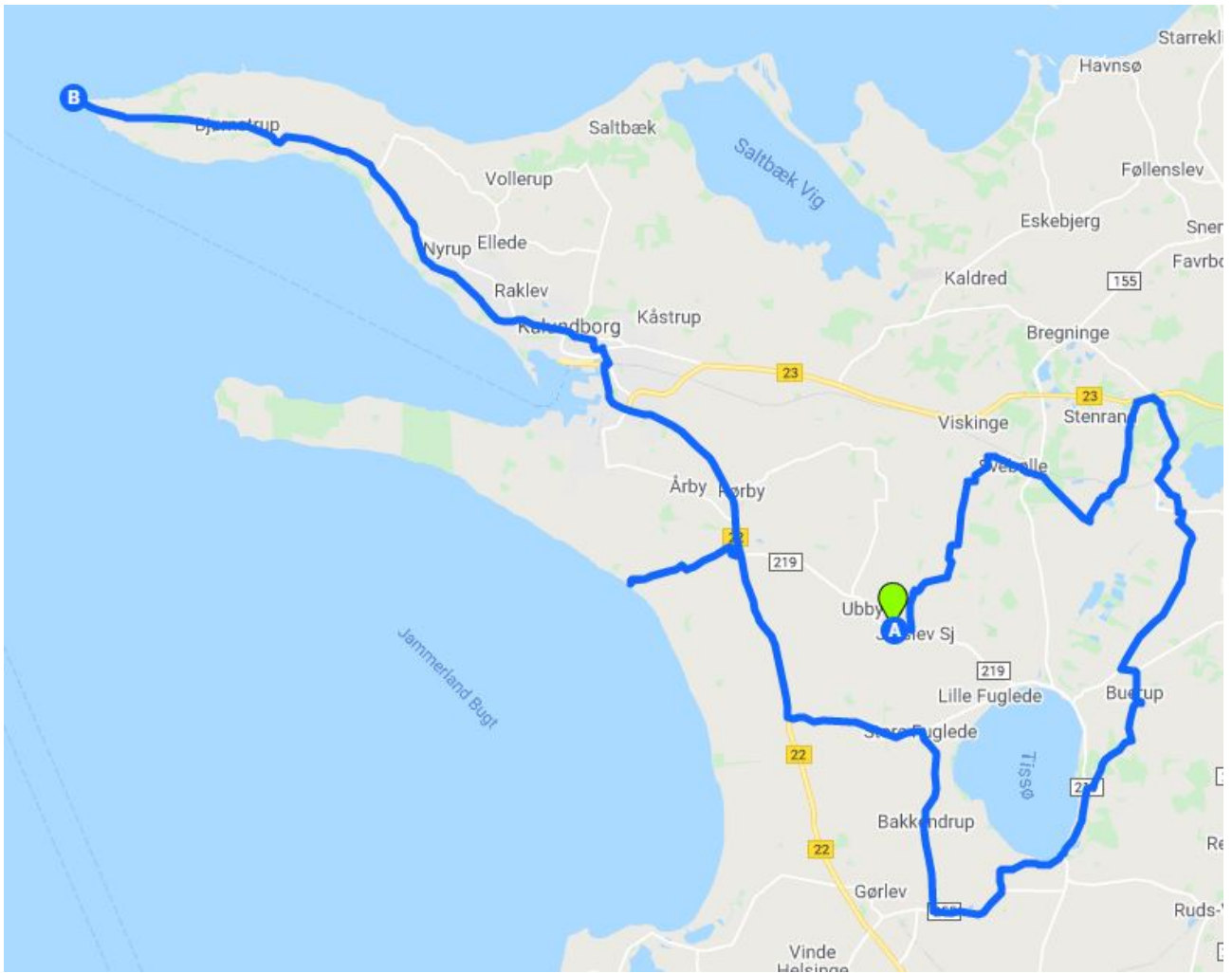
Af Bjarne Nyeland

Vi starter køreturen ved Hvidebækhallen i Jerslev. Herfra kører vi over Kelleklinte og Svebølle, forbi ”JR” vognmandsforretning. Johannes Rasmussen startede i 1932 med en bil, som kørte til København med mælk om morgenen, og tog købmandsvarer retur til de lokale købmænd. I dag en af landet største vognmandsforretninger. Afdelinger i Sverige, Norge og Tyskland. Kendt overalt på grund af farven. Turen går videre forbi Stenrand grusgrav og Ole Noe. Manden som ligger inde med alt i nye og brugte reservedele til Volvo-traktorer eller måske en stump til en gammel Bukh eller Massey-Ferguson, hvis man skulle have de interesser. Videre gennem Bjergsted forbi Astrup Gods, som ejes af Henrik Schrøder. En af arvingerne af firmaet Radiometer. Videre forbi Strids Mølle, som er en gammel kornmølle fra 1336. Møllen var aktiv frem til 1960, drevet af vand. Møllen fungerer stadig og ejes i dag af Kattrup Gods. Gennem Hallebyøre når vi til Buerup Kirke. Her holder vi et kort stop på kirkens P-plads. Der er toiletter til de trængende.

Buerup Kirke er fra 1887. Den første klokke i kirken var af støbejern og uden klang. Men i 1959 skænkede Kattrups Gods daværende ejer, skibsreder A.P. Møller, to nye kirkeklokker af malm til erstatning for den gamle, så klangen blev bedre.

Efter Buerup Kirke kører vi videre i det Vestsjællandske højland og får på den første del af næste ”stint” en fantastisk udsigt over Tissø på vores højre side. Gennem skovene ved Nørager og via Ougtvad ned til Tissø. Her holder vi en god pause ved Sæby Kirke. Denne ende af søen er et yndet udflugtsmål for ornitologer, da området er meget fuglerigt og også spisekammer for utallige flokke af ænder og gæs på træk. Har man lige brug for at strække benene, er en tur over vejen en god ide. Herfra er en god udsigt over Tissø, Danmarks 4. største sø, og det rige fugleliv. Er man heldig, får man et glimt af en fiskeørn, og der er ynglende havørne i området, som også tit besøger søen. 300m nede af vejen er der en fugletavle. Fra Sæby går turen igennem Hallenslev og Bakkendrup, Store Fuglede, Flinterup og Bjerger, hvor vi tager en kort tur på hovedvejen Kalundborg-Slagelse, inden vi drejer fra og tager en afstikker ned til Kattegat. Vi gør et holdt ved Ugerløse Strand med en herlig udsigt over Jammerlandsbugten med Asnæs på den ene side og Reersø på den anden. Er vejret med os, kan vi også få et kig til Fynshoved og Storebæltsbroen. Tilbage mod Ugerløse og til venstre mod Kalundborg. Turen gennem Kalundborg går langs havnen og ud af Kystvejen, som vel er Kalundborgs svar på Strandvejen. Der forsættes mod Røsnæs fyr, hvor tur slutter på den store P-plads. Herfra kan man nemt gå ud til fyret.


I Kalundborg er der masser af gode spisesteder og en gågade til shopping. Ved fyret er der bord og bænke til at spise sin medbragte mad, ligesom der er en restaurant lige før fyret.




A Bygaden 19A, 4490 Jerslev Sj, Danmark


Tag mod øst ad Bygaden mod Rute 219


-
- 110 m
- ↷** Drej til højre ved den 1. tværvej, og fortsæt ad Bygaden/Rute 219
-
- 431 m
- ↶** Drej til venstre, og følg Nordkrogvej
-
- 1,17 km
- ↷** Drej til højre, og følg Vesterbygårdvej
-
- 95 m
- ↶** Drej til venstre, og følg Kelleklintevej
-
- 1,51 km
- ↷** Drej til højre, og følg Saltoftevej
-
- 368 m
- ↷** Drej til højre, og bliv på Saltoftevej
-
- 168 m
- ↶** Drej til venstre, og følg Kelleklintegårdsvej
-
- 1,79 km
- ↷** Drej til højre, og følg Rugtvedvej
-
- 702 m
- ↑** Fortsæt lige ud ad Viskingevejen
-
- 356 m


-  Drej til højre, og følg Stationsvej


994 m
- Fortsæt ad Parcelvej


369 m
-  Drej til venstre, og følg Frederiksberg


11 m
-  Drej til højre, og følg Øresøvej


2,13 km
-  Drej til venstre, og følg Avnsøgårds Alle


708 m
-  Drej til højre mod RingholmVej med begrænset brug


171 m
-  Drej til højre, og følg Ringholm


139 m
-  Drej til venstre, og følg Bjergsted Bakker

2,84 km
-  Drej til højre, og følg Gl Skovvej

494 m
-  Drej til højre, og følg Bjergsted Byvej

454 m
-  Lidt til højre, og følg Astrupvej

2,17 km
-  Drej til venstre, og følg Kongens Møllevej

1,15 km
-  Hold til venstre mod Møllevej

Fortsæt ad Åvej

202 m

↶ Drej til venstre, og følg Hallebyorevej

4,82 km

↶ Drej til venstre, og følg Katstrupvej

393 m

↷ Drej til højre, og følg Buerupvej

860 m

↶ Drej til venstre, og følg Lillevej

112 m

↷ Drej til højre mod Lillevej

37 m

↻ Foretag en U-vending

37 m

↶ Drej til venstre, og følg Lillevej

112 m

↶ Drej til venstre, og følg Buerupvej

1,13 km

↶ Drej til venstre, og følg Nøragervej

3,30 km

↷ Drej til højre, og følg Ougtvædvej


1,37 km


↷ Drej til højre, og bliv på Ougtvædvej


443 m


↑ Fortsæt lige ud ad Sæbygårdsalle

2,57 km


-  Drej til højre, og følg Sæbyvej/Rute 219


95 m
-  Drej til højre

221 m
-  Drej til venstre, og følg Sæbyvej/Rute 219

99 m
-  Drej til højre, og følg Søvej

1,91 km
- Fortsæt ad Hallenslevvej

713 m
-  Drej til højre, og følg Gørlevvej/Rute 255Fortsæt ad Rute 255

2,19 km
-  Drej til højre, og følg Bakkendrupvej


4,24 km

Tag mod syd ad Bakkendrupvej mod Kirkevej


4,24 km

 Drej til højre, og følg Ulstrupvej/Rute 255


403 m

 Tag tredje frakørsel i rundkørslen, og bliv på
Ulstrupvej/Rute 255

478 m

 Drej til venstre, og følg Bakkendrupvej


5,29 km

 Drej til venstre, og følg Flinterupvej


3,90 km

 Drej til højre, og følg Bjerge Landevej/Rute 22
Fortsæt ad Rute 22


4,75 km

 Drej til venstre, og følg Ugerløsevej


277 m

 Drej til højre, og bliv på Ugerløsevej


209 m


 Drej til venstre, og bliv på Ugerløsevej


1,41 km


 Drej til højre, og følg Græsmarken


1,81 km

-  Foretag en U-vending

1,81 km
-  Drej til venstre, og følg Ugerløsevej


1,62 km
-  Drej til venstre, og bliv på Ugerløsevej

252 m
-  Drej til venstre, og følg Slagelse Landevej/Rute 22

7,18 km
-  Tag anden frakørsel ad Østre Havnevej/Rute 22 i rundkørslen

1,09 km

Fortsæt ad Vestre Havneplads


151 m
-  Fortsæt lige ud, og bliv på Vestre Havneplads


168 m


Fortsæt ad Vestre Havnevej

200 m

Vestre Havnevej svinger mod højre og bliver til Hærvigsgade

117 m
-  Drej til venstre, og følg Lundevej

292 m
-  Tag tredje frakørsel i rundkørslen, og bliv på Lundevej

558 m
-  Drej til venstre, og følg Gisselørevej

236 m

Gisselørevej svinger lidt til højre og bliver til Kystvejen

3,03 km

↑ Fortsæt lige ud ad Klintedalsvej

622 m

↶ Drej til venstre, og bliv på Klintedalsvej

427 m

Klintedalsvej svinger lidt til højre og bliver til
Skambækvej

736 m

↶ Drej til venstre, og følg Røsnæsvej

4,95 km

↶ Drej til venstre, og bliv på Røsnæsvej

5,70 km

↷ Hold til venstre, og bliv på Røsnæsvej

533 m

B Røsnæsvej 477, 4400 Kalundborg, Danmark