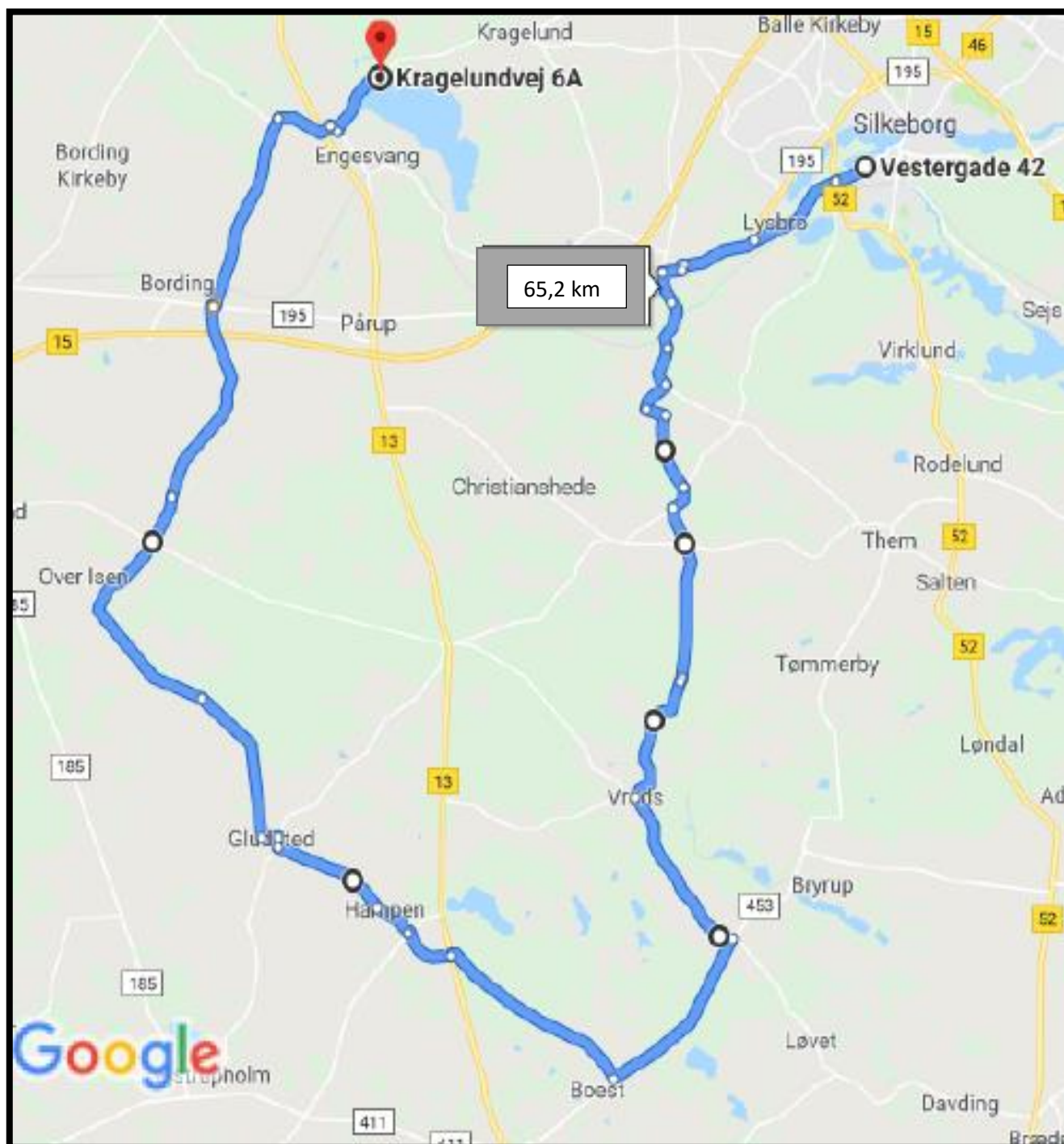








Rutebeskrivelse




Fra Silkeborg til Klosterlund Museum, Kragelund




Etapen	65,2 km Start fra Lunden, Vestergade 42, 8600 Silkeborg Slut Klosterlund Museum, Kragelundvej 6A, Engesvang
--------	---






↱	1.	Drej til højre ved udkørsel fra Lunden, og fortsæt ad Vestergade	800 m
↑	2.	Fortsæt ad Herningvej	2,4 km
↶	3.	Drej til venstre, og følg Funder Bakke/Rute 195	1,8 km
⦿	4.	Tag tredje frakørsel i rundkørslen	70 m
⦿	5.	Tag første frakørsel ad Damgårdsvej i rundkørslen	450 m
↶	6.	Damgårdsvej svinger mod venstre og bliver til Grøndalsgårdvej	1,2 km
↑	7.	Fortsæt ad Funder Ådalsvej	1,6 km
			
↑	8.	Fortsæt ad Løgagervej	1,0 km
↱	9.	Drej til højre, og følg Løgagergårdvej	750 m
			
↶	10.	Drej til venstre, og følg Hedehusvej	500 m
↱	11.	Drej til højre ved den 1. tværvej, og fortsæt ad Bødskovdalvej	1,8 km
			

<p>↗</p>	<p>12.</p>	<p>Drej til højre, og følg Brandevej</p> <div data-bbox="523 371 1034 763" data-label="Image">  </div>	<p>600 m</p>
<p>↶</p>	<p>13.</p>	<p>Drej til venstre, og følg Asklevvej</p>	<p>3,9 km</p>
<p>↑</p>	<p>14.</p>	<p>Asklevvej bliver til Ansøvej og du kører ind i Vrads.</p> <div data-bbox="523 909 1043 1301" data-label="Image">  </div>	<p>3,2 km</p>
		<p>Vrads er et aktivt lokalsamfund med egen købmandshandel, der drives af lokale beboere på frivillig basis. Tag en pause og se dig omkring. Er butikken åben, kan der købes kaffe.</p> <div data-bbox="507 1518 1121 1984" data-label="Image">  </div>	

↶	15.	Drej til venstre i Vrads og følg Lystrupmindevej	5,0 km
			
🌀	16.	Tag første afkørsel i rundkørslen, og følg Hovedgaden/Rute 453 gennem Bryrup	7,1 km
			
↷	17.	Drej til højre, og følg Palsgårdvej	4,9 km
↶	18.	Drej til venstre, og følg Viborgvej/Rute 13	38 m
			
↷	19.	Drej til højre, og følg Hovedgaden	1,3 km
↶	20.	Drej til venstre, og følg Givevej/Rute 176	51 m
↷	21.	Drej til højre, og følg Hovedgaden	950 m
↑	22.	Fortsæt ad Gludstedvej	2,8 km

↷	23.	Drej til højre, og følg Hjøllundvej	250 m
↶	24.	Drej til venstre, og følg Smedebækvej	400 m
↷	25.	Drej til højre, og følg Isenbjergvej	3,7 km
			
↑	26.	Fortsæt ad Gludstedvej	5,3 km
↑	27.	Fortsæt ad Kærshovedgård	1,1 km
↑	28.	Fortsæt ad Teglgårdsvej	4,8 km
↷	29.	Drej til højre, og følg Herningvej/Rute 195	70 m
			
↶	30.	Drej til venstre, og følg Firhuse mod Engesvang	1,4 km
			

<p>📍</p>	<p>31.</p>	<p>Ligeud i rundkørsel</p> 	<p>2,8 km</p>
<p>➤</p>	<p>32.</p>	<p>Drej til højre, og følg Karupvej</p> 	<p>1,4 km</p>
<p>➤</p>	<p>33.</p>	<p>Drej til højre, og følg GI Kongevej</p>	<p>210 m</p>
<p>➤</p>	<p>34.</p>	<p>Drej til venstre ved den 1. tværvej, og fortsæt ad Kragelundvej</p> 	<p>1,6 km</p>

Destinationen ligger til højre



Om Klosterlund Museum

Smukke omgivelser, store maskiner og arkæologiske fund – Klosterlund Museum har det hele. Besøg udstillinger om skovens dyr. Oplev Nordeuropas ældste hjul. Eller lær hvordan mennesket gennem årene har brugt både håndkraft og maskiner til at udnytte mosernes tørv.

På Klosterlund Museum kan du se udstillinger med skovens dyr, tørvbearbejdets maskiner og originale arkæologiske fund helt tilbage fra jægerstenalderen. Vi fortæller historien om, hvordan der har boet mennesker i området i flere tusinde år, hvordan de levede – og især om hvordan de gennem årene har udnyttet mosens tørv.

For børnefamilier er der mulighed for fri leg på vores store naturlegeplads med udsigt til Bølling Sø. Du kan også hilse på gamle landbrugsracer af heste, kaniner, gæs, duer og høns. Og om sommeren viser vores frivillige, hvordan det hårde arbejde foregik, dengang mænd gravede tørv med hånd- og maskinkraft.

Når du er færdig i udstillingerne, kan du gå en tur i de smukke omgivelser, nyde din medbragte mad under trækroneerne – eller slutte dagen af med et besøg i vores lille museumsbutik.