









Etapen	<p>39 km.</p> <p>Turen starter ved Karup Kirke og går igennem Karup, Høgild, Resen, Kølvrå, ad Uhrevvej mod Munklinde, tilbage mod Karup igennem Vallerbæk og slutter igen ved Karup Kirke.</p>		
↶	1.	<p>Kør til venstre fra parkeringsplads ved Karup Kirke ad Åvej.</p> 	120m
↶	2.	<p>Drej til venstre, og følg Bredgade</p>	170 m
↶	3.	<p>Drej til venstre ad Genvej</p>	140 m
↑	4.	<p>Fortsæt lige ud ad Engholmvej</p>	140 m
⊙	5.	<p>Tag anden afkørsel i rundkørsel og kør ad Åhusevej</p> 	5,5 km

↶	6.	<p>Drej til venstre og bliv på Åhusevej</p> 	2,6 km
↑	7.	<p>Fortsæt lige ud ad Torpvej</p> 	1,4 km
↑	8.	<p>Fortsæt ad Bavnevej - følg vejen til venstre.</p> <p>Følg Bavnevej forbi Sdr. Resen Naturpark (som ligger til venstre for vejen) over broen over Karup Å</p>	1,8 km
↶	9.	<p>Drej til venstre og følg Karupvej</p> 	4,3 km

↶	10.	Drej til venstre og følg Hessellundvej – rute 467.	6,2 km
📍	11.	Tag første frakørsel ad Herningvej i rundkørsel – rute 12 	600 m
↶	12.	Drej til venstre ad Uhrevej 	150 m
↶	13.	Drej til venstre ad Vibevej	24 m
↷	14.	Drej til højre ad Uhrevej	4,0 km

↑	15.	Fortsæt lige ud ad Munklindevej	2,8 km
↶	16.	Drej til venstre ad Agerskovvej 	1,5 km
↶	17.	Drej til venstre, og følg Vallerbækvej til Vallerbæk.	3,4 km
↑	18.	Fortsæt lige ud igennem Vallerbæk over Haller Å til Karup	3,9 km
↶	20.	Drej til venstre og følg Østergade.	350 m
↷	21	Fortsæt lige ud ad Åvej	120 m
↷	22.	Drej til højre ind på parkeringsplads ved Karup Kirke	



Karup Kirke har anlagt en meget smuk kirkegaard. Når man alligevel er i nærheden, kan en tur igennem kirkegården anbefales. Vil man vide mere om den gamle kirke, er der en fin beskrivelse af kirken og dens historie på kirkens egen hjemmeside www.karupkirke.dk.