



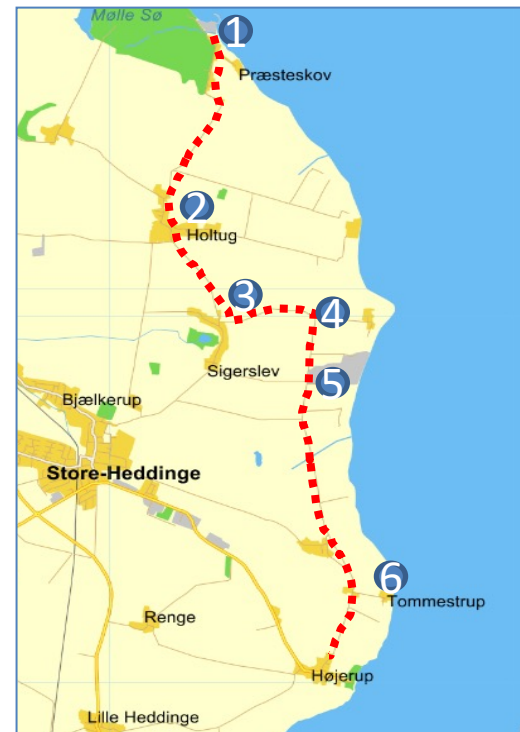
Tur på skønne Stevns, ca. 95 km



Gjorslev Gods, Stevns Fyr, Stevns Klint, Stevnsfortet, Boesdal Kalkbrug.



1. Vend bilen og kør tilbage til Holtung. Kør 5,2 km.
2. I Holtung gennem byen ad Holtung Bygade mod Store Heddinge. Kør 2,1 km.
3. Straks i Sigerslev venstre ved det gule bindingsværk hus ad Espekærvej. Kør 1,4 km.
4. Til højre mod Tommestrup ad Hærvejen. Kør 5,6 km. til Højerup.
5. På vejen passerer det store aktive kalkbrud. Stop og kig ned.
6. Stevns Fyr med nedlagt raketbatteri kan besøges efter Tommestrup. Kør til venstre ad Fyrvej. Et besøg værd.



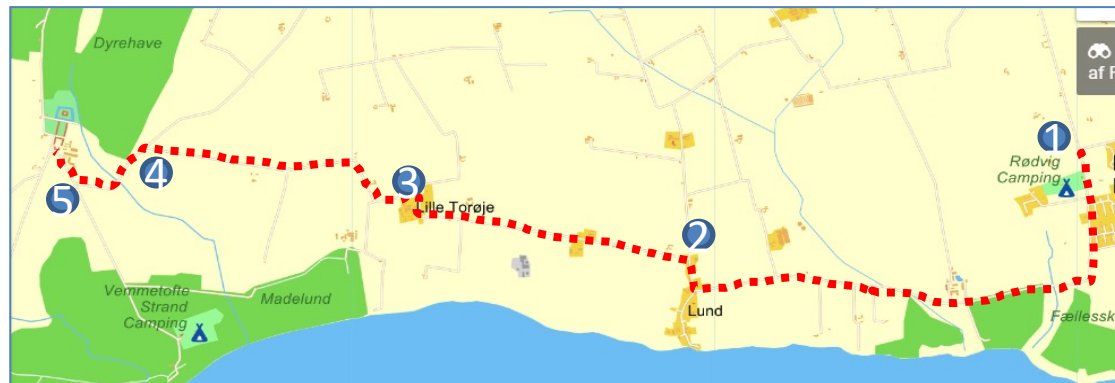
1. I Højerup til venstre ved gadekæret, gennem byen til Stevns Klint og den halvt nedstyrtede kirke. Her er også et traktørsted. OBS: Parkering mod betaling.
2. Tilbage gennem Højerup, forbi gadekæret. Venstre mod Rødvig og Stevnsfort.
3. 500 meter efter Højerup venstre ad den smukke Harvig. Kør langsomt 1.6 km. og nyd udsigten.
4. Venstre i T-kryds ad Korsnæbsvej mod Rødvig. Kør 3 km. Stevnsfortet og Boesdal Kalkbrud passerer. To seværdigheder.
5. Venstre i Rødvig, Kør ned på havnen og hold pause.



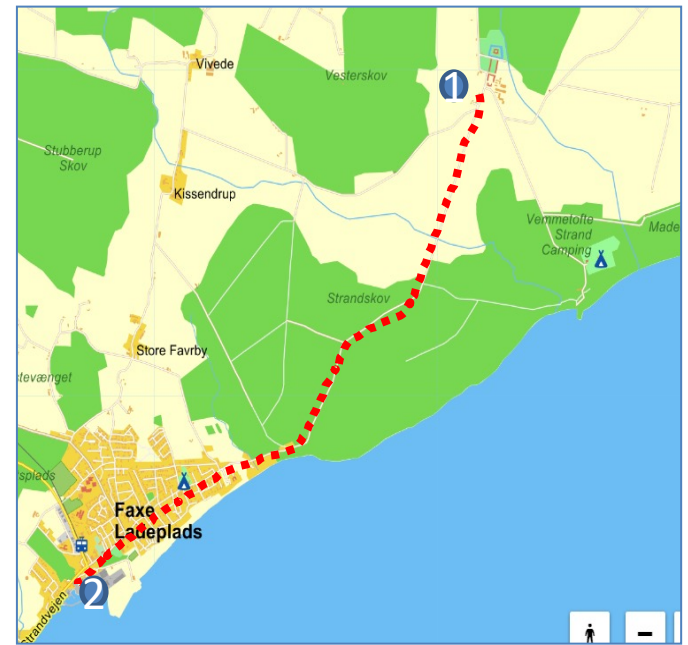
1. Kør fra havnen ad Havnevej eller Søvej til Rødvig Hovedgade
2. Venstre ad Hovedgaden
3. Følg vejen til højre
4. Venstre ad Strandgabsvej
5. I T-kryds venstre mod Vemmetofte ad Højstrupvej



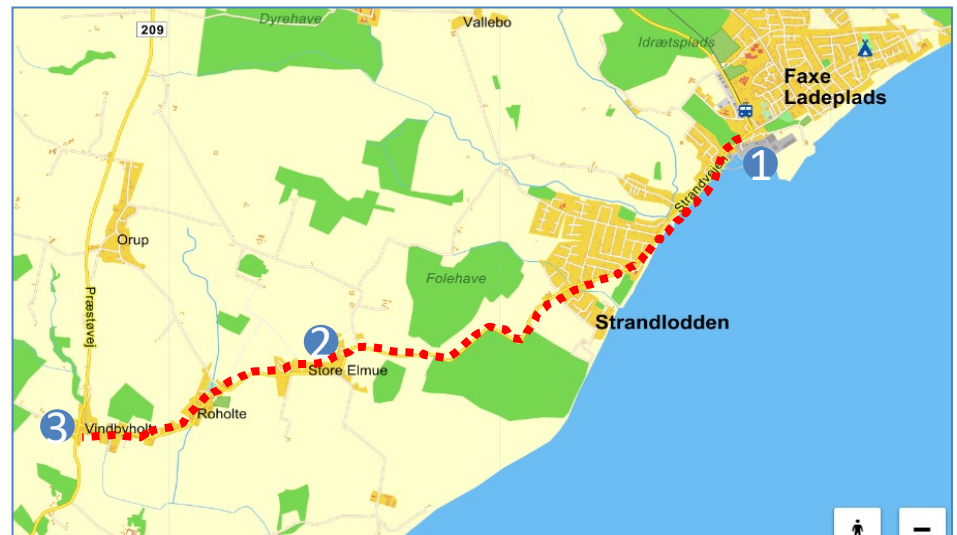
1. Fortsæt 4,2 km ad Højstrupvej til Lund. Højre mod Vemmetofte. Et tip: Kør til venstre i Lund ned til havnen.
2. Efter Lund venstre mod Vemmetofte ad Lundeledsvej. Kør 2 km
3. I T-kryds i Lille Torøje venstre mod Fakse Ladeplads. Kør 2,4 km
4. I T-kryds venstre mod Vemmetofte ad Mørkhusvej. Kør 700 m.
5. Højre ad Prins Carls Vej til Vemmetofte Kloster



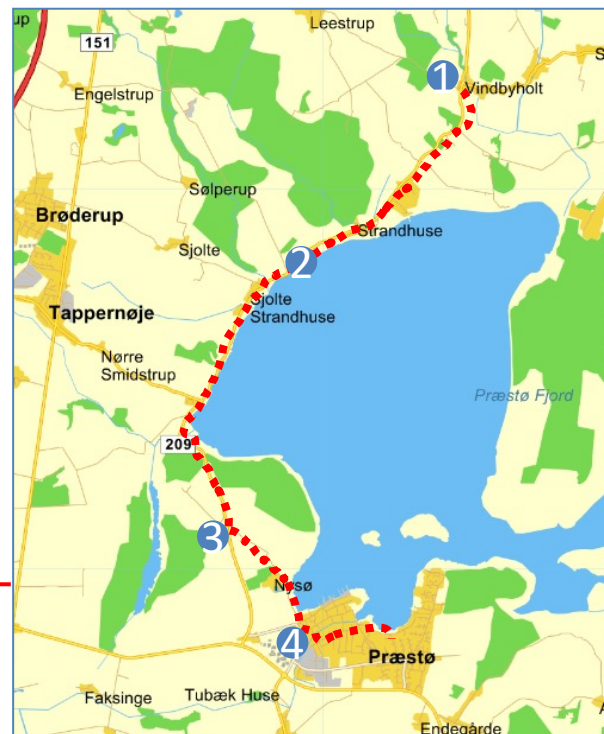
1. I T-kryds venstre ad Vemmetoftevej. Kør 6 km til Faxe Ladeplads.
2. Kig dig evt. om i Faxe Ladeplads. Her er en fin lille miniby. Parkering på havnen.



-
1. Fortsæt ad Strandvejen. Kør 4,5 km.
 2. Kør gennem Store Elmue og Roholte til Vindbyholt. 2,5 km.
 3. Vindbyholt nås.



1. Venstre i Vindbyholt ad vej 209 mod Præstø
2. Fortsæt 9 km.
3. Venstre ad Nysøvej, kør forbi Nysø. Kø 2 km.
4. Venstre ad Havnevej. Kø ned til havnen hvor der er cafeer



Præstø

1. Kø op i byen til det historiske torv
2. Fortsæt gennem byen til Christinelundsvej.
3. Venstre ad og følg den til Jungshovedvej.
4. Venstre ad Jungshovedvej.

1. Fortsæt ad vej 265 mod Kalvehave. Kør 7 km.
2. Venstre mod Tågeby og Sandvig. Kør 2,5 km.
3. Turen slutter i Sandvig, et lille idyllisk fiskerleje.

*Vi håber du har haft en
skøn og spændende tur
på det pragtfulde Stevns.*

*Fik du ikke set det hele
kan du nu selv finde vej!*

